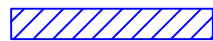
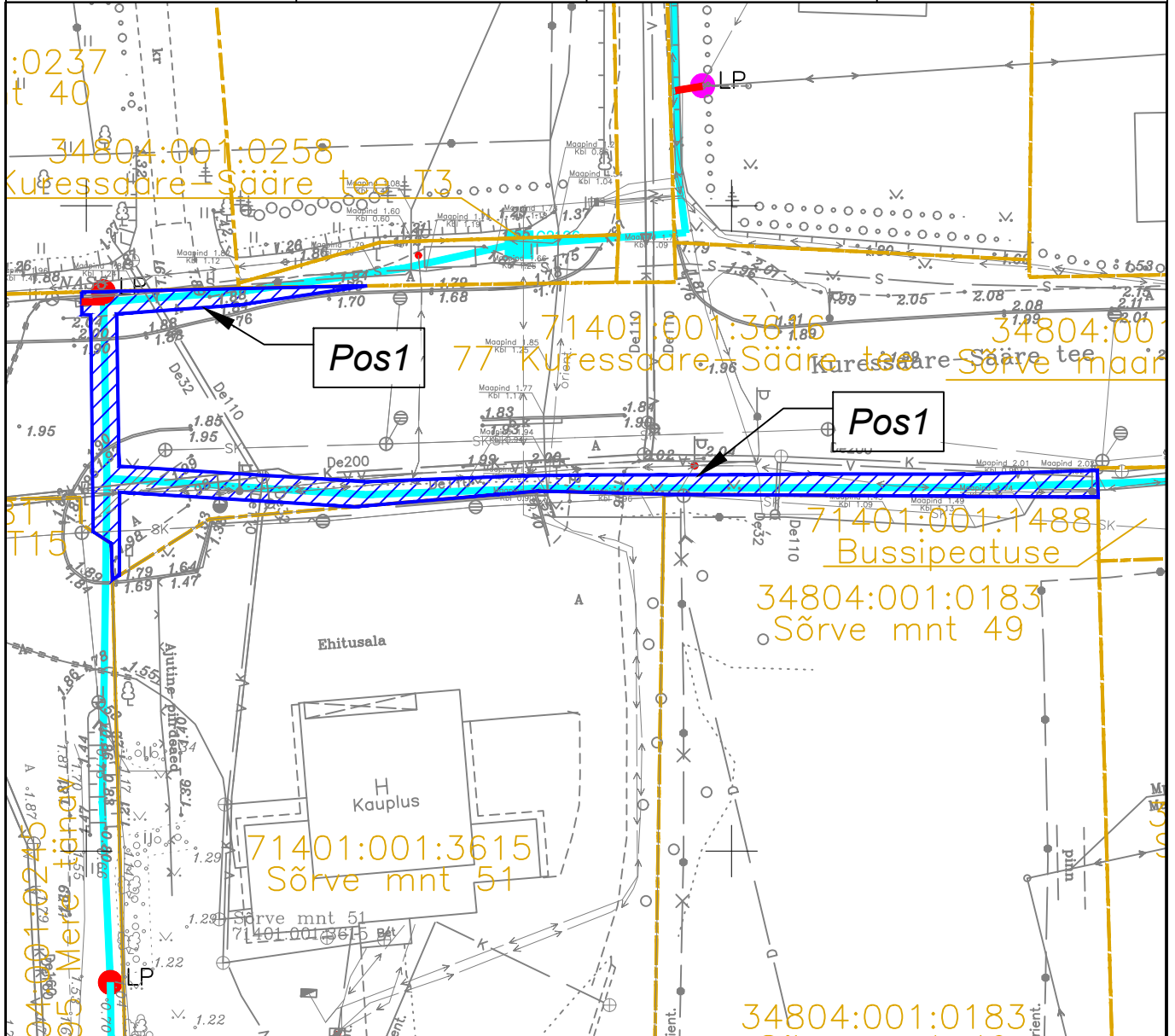


Isikliku kasutusõiguse ala seadmise plaan


IKÕ ala (Pos nr. plaanil)	Kinnistu registriosa nr	Katastriüksuse tunnus, nimi ja sihtotstarve	IKÕ ala pindala m ²
Pos 1	14340250	71401:001:3616 77 Kuressaare-Sääre tee	192



IKÕ ALA



PROJ. LÖPP-PUNKT SOKLIL



PROJ. SIDE MULTITORU KINNISEL MEETODIL



KATASTRIPPIIR

PROJ. SIDEKANALI PIKKUS ~115M

Projekti kood: VT2126
M 1:500;
25.02.25

Koostas: Karl-Erik Timmer
OÜ Saldemer projekteerija